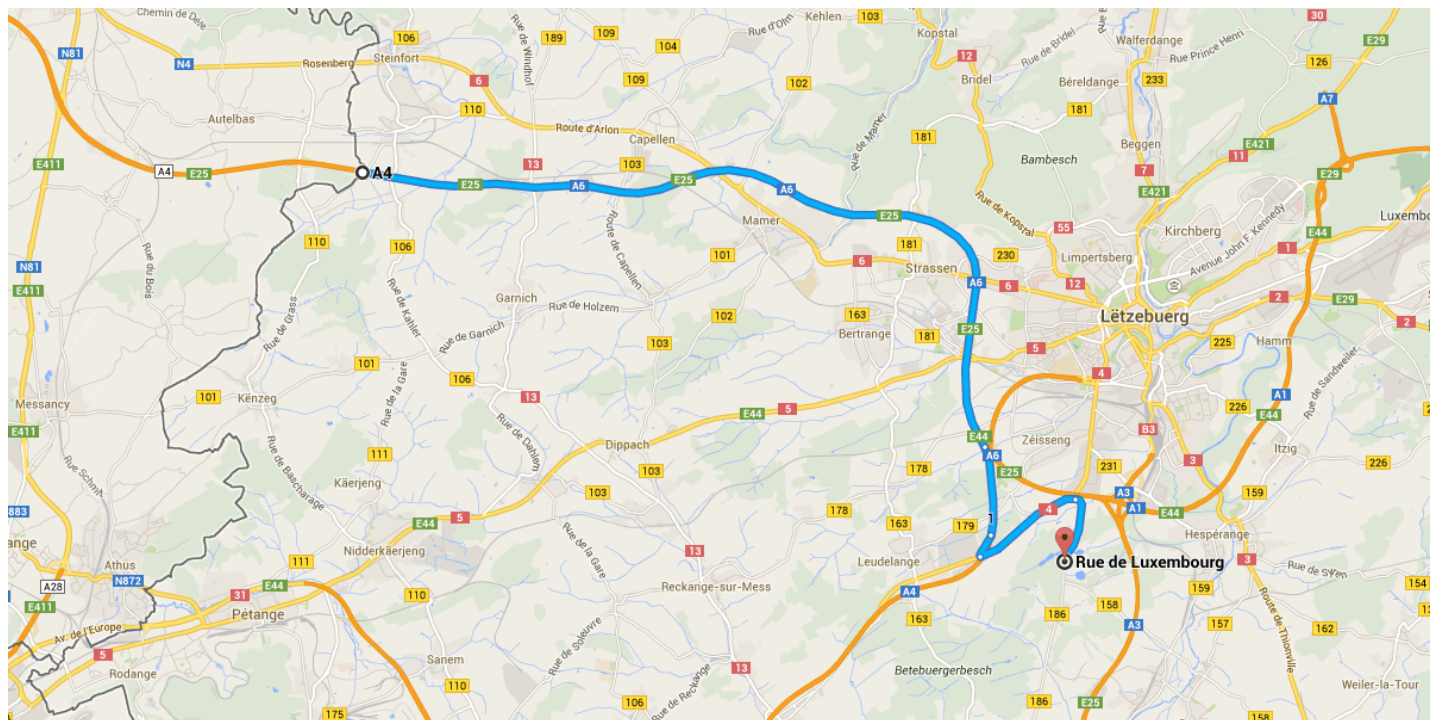




En voiture 23,6 km, 16 min

Itinéraire de A4 à Rue de Luxembourg



○ A4

6700 Arlon, Belgique

Prendre **A6** en direction de **Rue de Luxembourg/N4** à Leudelange, Luxembourg. Prendre la sortie **1** et quitter **A4**

19,7 km/12 min

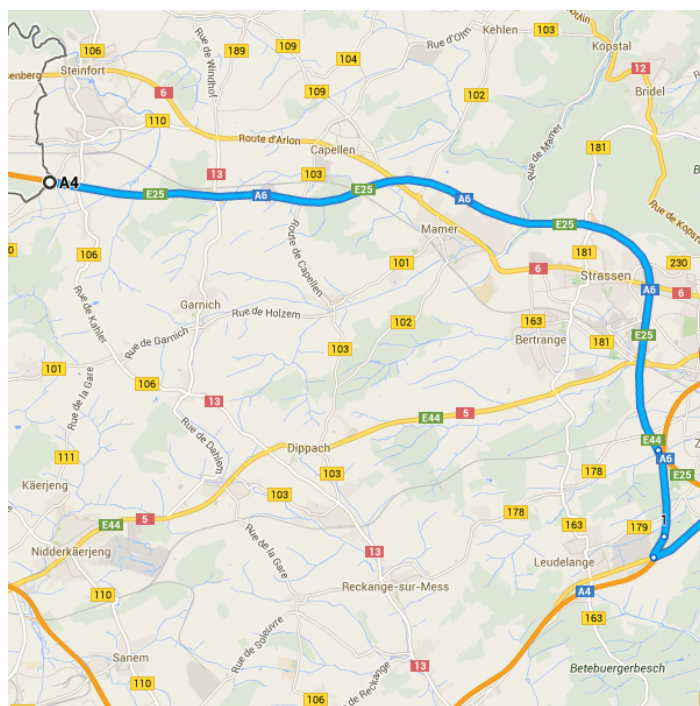
↑ 1. Prendre la direction **est** sur **E25**
⚠ Entrée sur le territoire : Luxembourg

↑ 2. Continuer sur **A6/E25**
17,3 km

↘ 3. À l'échangeur **Croix de Cessange**, serrer à **droite** et suivre **A4** en direction de **Esch-sur-Alzette/Leudelange**
1,9 km

↘ 4. Prendre la sortie **1** vers **N4**
500 m

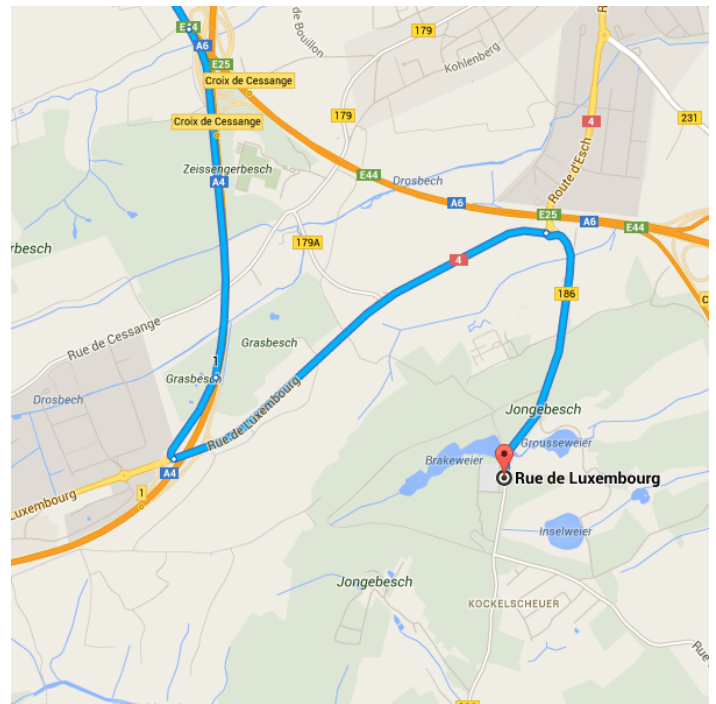
Suivre **N4** et **CR186** en direction de votre



destination à Kockelscheuer

3,8 km/4 min

5. Prendre à gauche sur **Rue de Luxembourg/N4**
Continuer de suivre N4
6. Au rond-point, prendre la **1re** sortie sur **Rue de Bettembourg/CR186**
Continuer de suivre CR186
7. Tourner à droite



📍 Rue de Luxembourg

1898 Kockelscheuer, Luxembourg

Cet itinéraire est fourni à titre indicatif. Il est possible que vous deviez suivre un itinéraire différent de celui indiqué en raison de travaux, de bouchons, des conditions météorologiques, de déviations ou d'autres perturbations. Veuillez en tenir compte lors de la préparation de votre trajet. Veuillez en outre à respecter le code de la route et la signalisation sur votre trajet.

Données cartographiques ©2014 GeoBasis-DE/BKG (©2009), Google