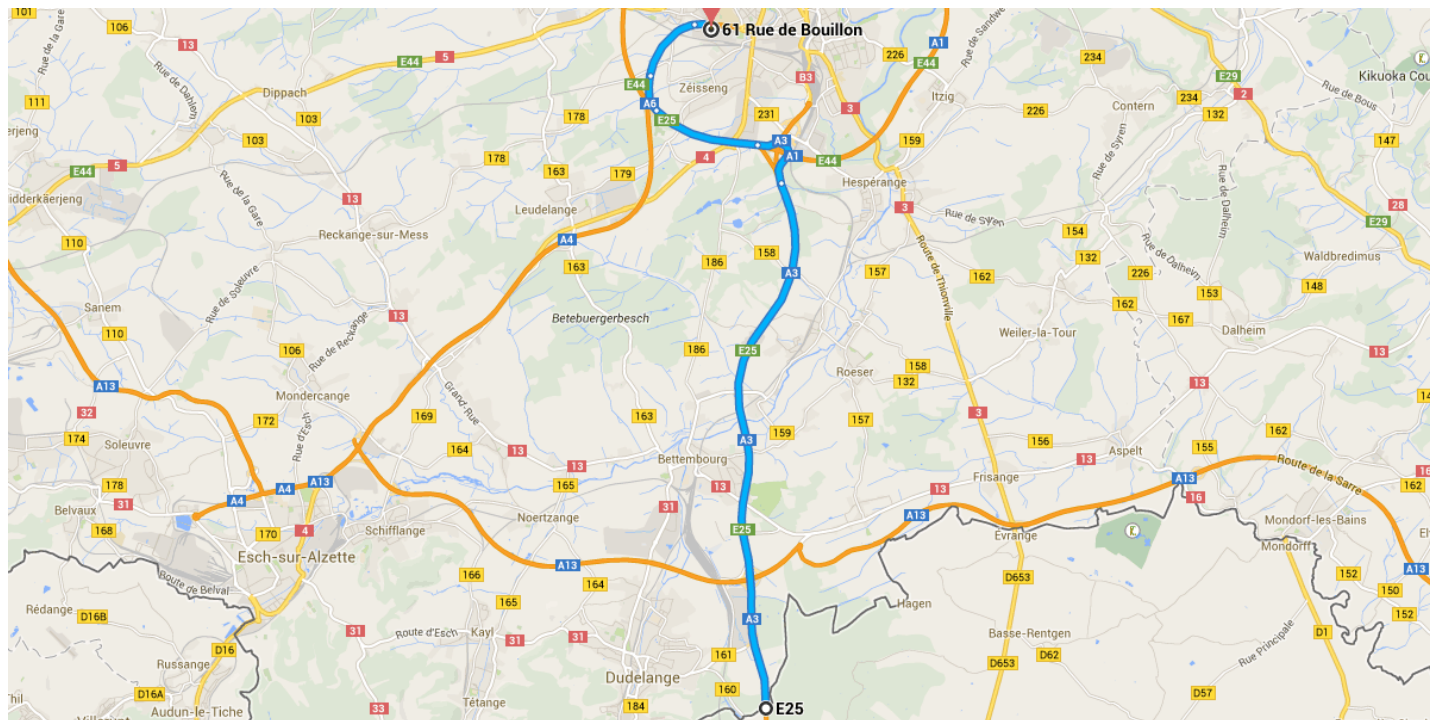




En voiture 17,8 km, 12 min

Itinéraire de E25 à 61 Rue de Bouillon

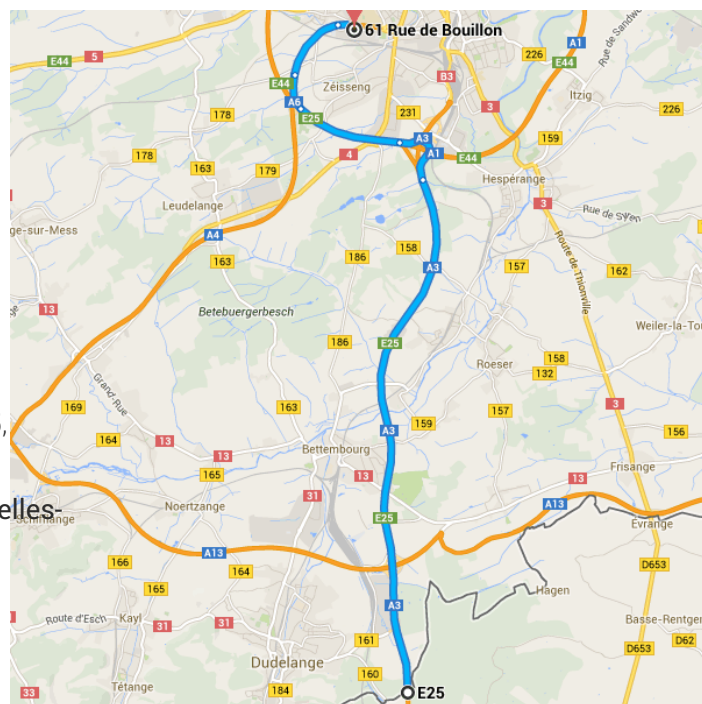


**E25**

3482 Dudelange, Luxembourg

Prendre **A3** en direction de **Rue de Bouillon/CR230** à Luxembourg. Prendre la sortie **Rue de Bouillon** et quitter **A4**

17,7 km/11 min



- ↑ 1. Prendre la direction **nord** sur **A3** vers **Sortie Croix de Bettembourg**

11,3 km
- ↷ 2. Rester sur la file de **droite** pour continuer sur **E25**, suivre **E29/E44/Aéroport/Trier/A1/Ettelbruck/A7/Bruxelles-Liège/A6/Esch-sur-Alzette/A4**

1,5 km
- ↑ 3. Continuer sur **A6/E25**

2,3 km
- ↷ 4. À l'échangeur **Croix de Cessange**, serrer à **droite** et suivre **Luxembourg/Hollerich**

800 m
- ↑ 5. Rejoindre **A4**

6. Sortir à Rue de Bouillon/CR230 1,5 km

290 m

Suivre **Rue de Bouillon/CR230** en direction  
de votre destination

130 m/55 s

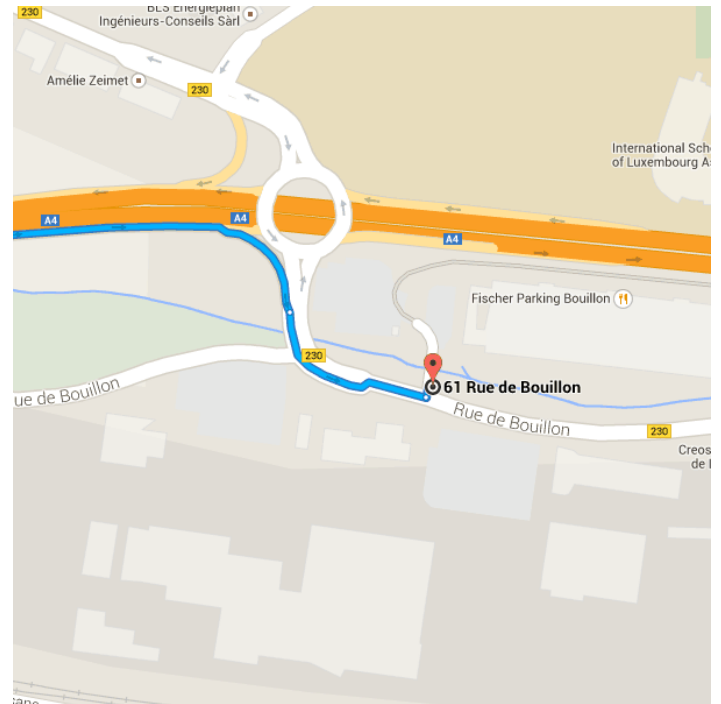
7. Rejoindre Rue de Bouillon/CR230 120 m

8. Tourner à gauche



Votre destination se trouvera sur la droite

8 m



## 61 Rue de Bouillon

1248 Luxembourg

Cet itinéraire est fourni à titre indicatif. Il est possible que vous deviez suivre un itinéraire différent de celui indiqué en raison de travaux, de bouchons, des conditions météorologiques, de déviations ou d'autres perturbations. Veuillez en tenir compte lors de la préparation de votre trajet. Veuillez en outre à respecter le code de la route et la signalisation sur votre trajet.

Données cartographiques ©2014 Google